




KARTA GMINNEJ EWIDENCJI ZABYTKÓW

24/405

1. OBIEKT dom			5. MIEJSCOWOŚĆ Hel	
2. OBECNA FUNKCJA handlowa/mieszkaniowa		3. MATERIAŁ ceglane	4. DATOWANIE I ćw. XX w.	6. GMINA Hel - m.
21. FOTOGRAFIA			7. POWIAT pucki	
			8. WOJEWÓDZTWO pomorskie	
			9. KOD POCZTOWY 84-150	
			10. ADRES Wiejska 64	
			11. LOKALIZACJA	
			12. LOKALIZACJA ARCHEOLOGICZNA Nr obszaru AZP Nr stanowiska na obszarze AZP Nr stanowiska w miejscowości	
			13. NUMER EWIDENCYJNY DZIAŁKI	
			14. WŁASNOŚĆ prywatna	
			15. RODZAJ UŻYTKOWANIA mieszkalne	
			16. INFORMACJA O OCHRONIE Nr i data wpisu do rejestru zabytków	
			Zapis w planie zagospodarowania przestrzennego	
			Inne	
			18. RODZAJE ZAGROZEŃ brak zagrożeń	
17. STAN ZACHOWANIA dobry		19. WPISUJĄCY DANE admin	20. DATA WYKONANIA EWIDENCJI 2009-06-07	

dawny nr adresowy - gen. Waltera 49; po otynkowaniu przesłonięty został ozdobny gzyms